

**Commune de
THUN-L-EVEQUE
59593**

Plan Local d'Urbanisme



Servitudes d'Utilité Publique



**PLAN
1/1**

Éléments constitutifs
du Plan de connaissance (PAC)
Art R121-2
du Code de l'urbanisme



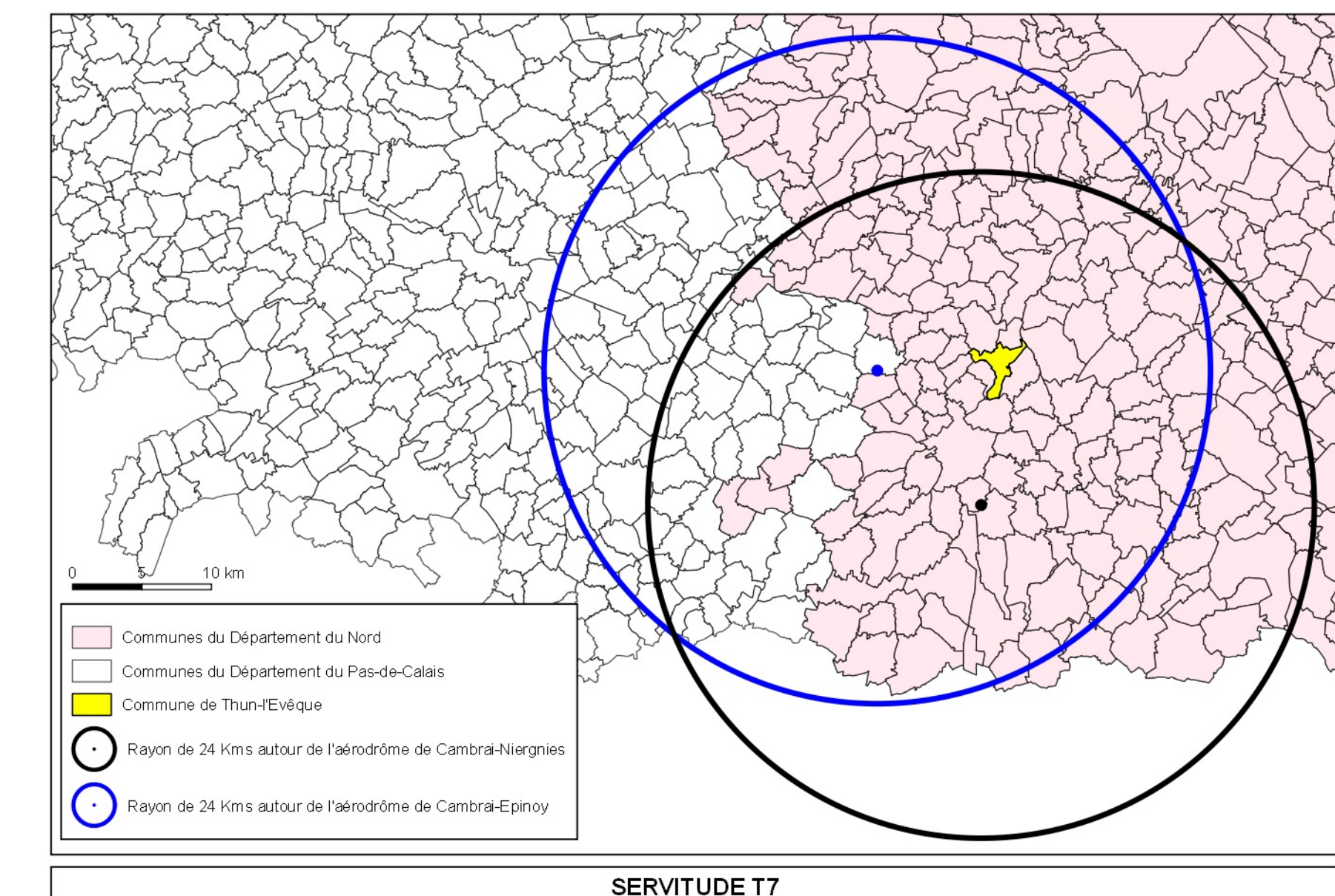
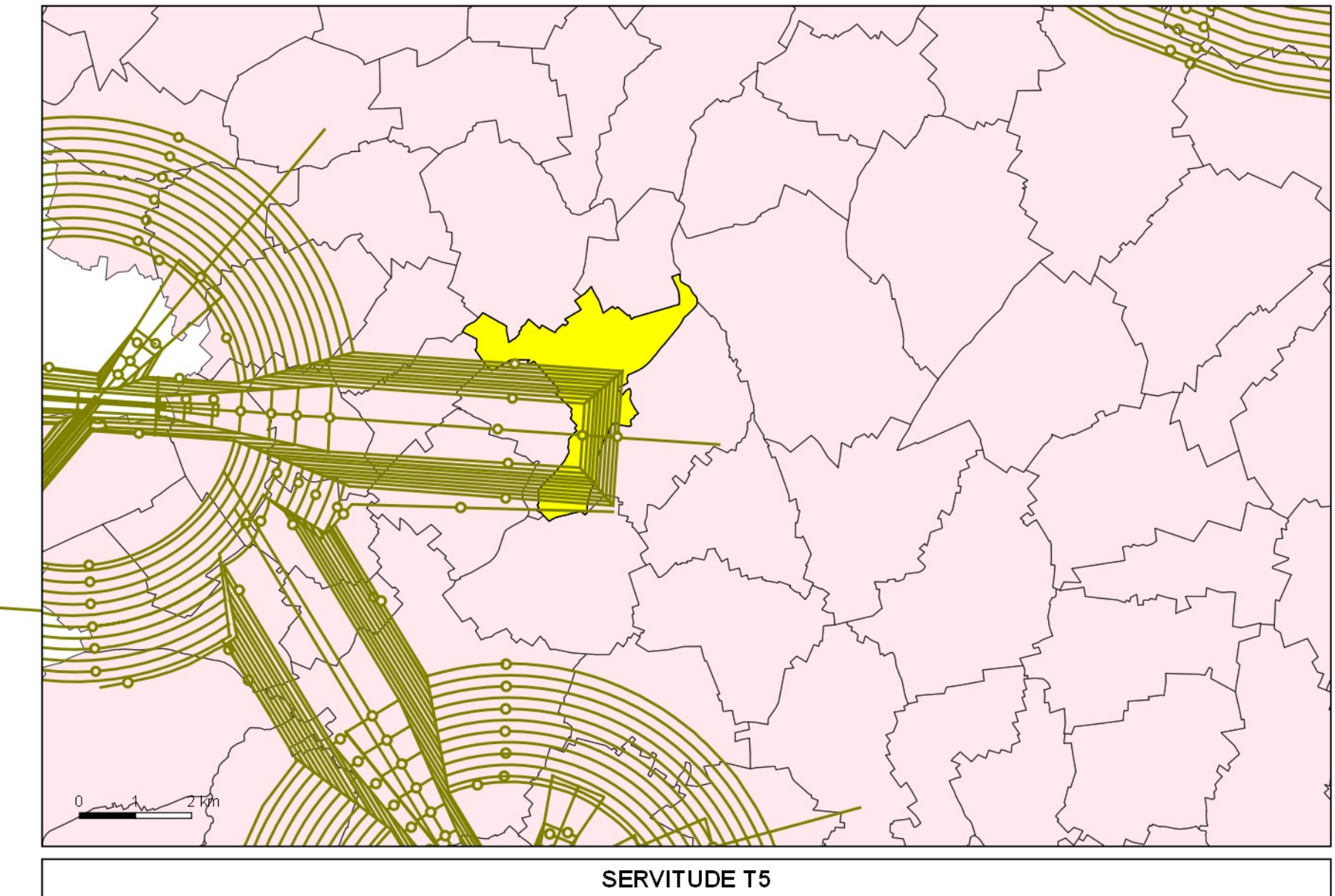
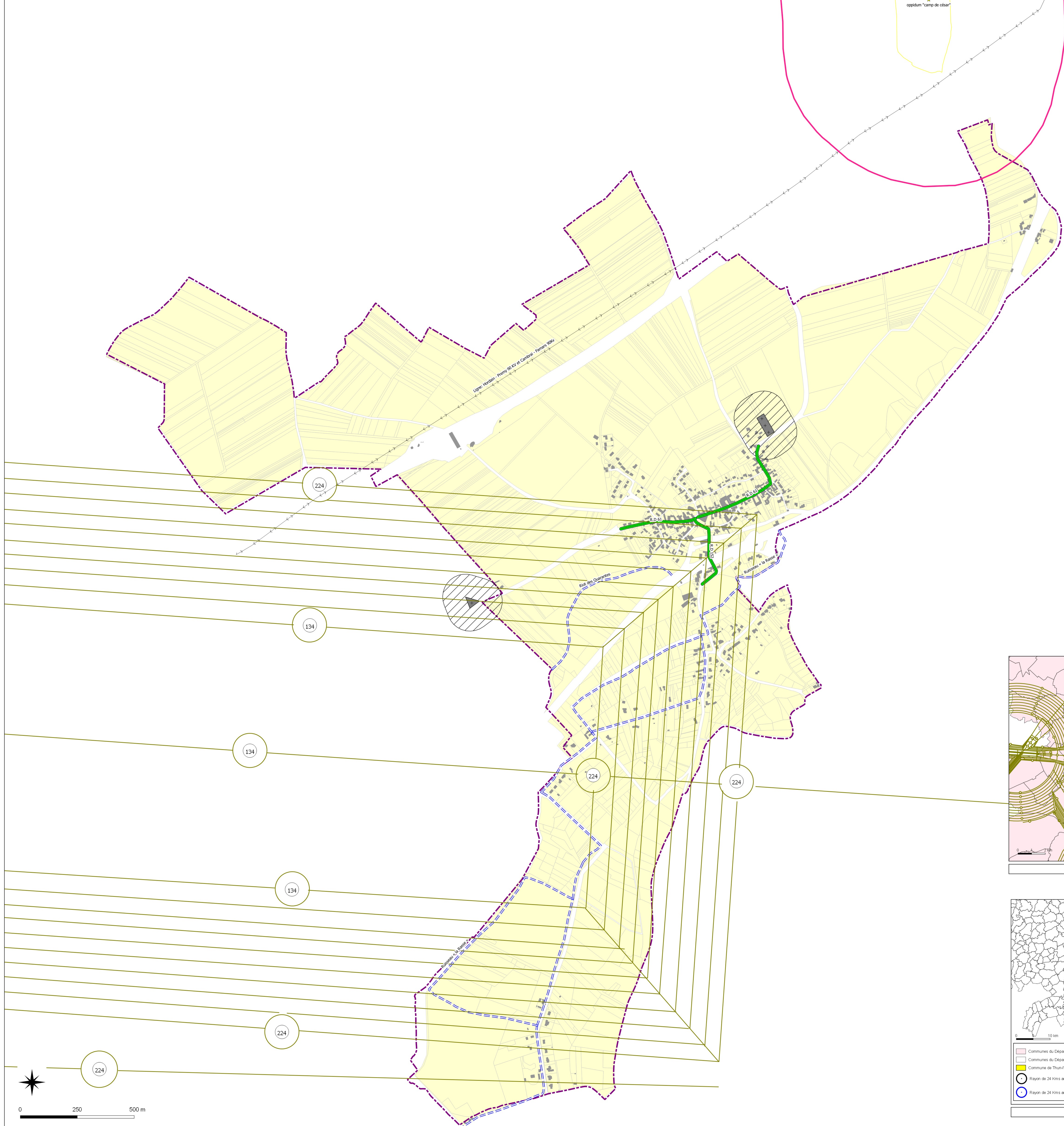
Type Procédure : Elaboration,
Délibération du : 2011/2015

Date de mise à jour : 17/03/2015
ref. : Commune de THUN-L'ÉVÊQUE (59593)
- Carte Servitudes-ugs
Sources : Gestionnaires Servitudes
(c) Cadastre / PLO - Dgfu
Email : ddm-aust@nord.gouv.fr

**Direction Départementale
des Territoires
et de la Mer du Nord
D.D.T.M 59**

LEGENDE

- Limite communale
- batiments
- A4 - Protection des Cours d'eau non Domaniaux
- AC1 - Protection des Monuments Historiques
- EL7 - Alignement
- I4 - Protection des Lignes Haute-Tension
- T5 - Relations Aériennes Servitude de Dégagement
Voir détail ci-contre
- T7 - Installations particulières à l'extérieur des zones de dégagement
Voir détail ci-contre
- INT1 - Cimetières civils et militaires
NB: La Bande de protection de 100 m ne s'applique qu'aux cimetières civils transférés ou agrandis



Nota:
Pour plus d'informations concernant une servitude en particulier, vous pouvez consulter la réponse du contributeur concerné,
via notre site internet à l'adresse suivante:
<https://nord.gouv.fr/Pratiques-publicques/Aménagement-du-territoire-construction-et-logement/Les-documents-de-planification-de-l'urbanisme-communale/Pla-Pos-Carte-Communale/Porter-a-connaissance-Pla-Pos-Cci-Les-porter-a-connaissance-realises>
Ou contacter directement le gestionnaire.

